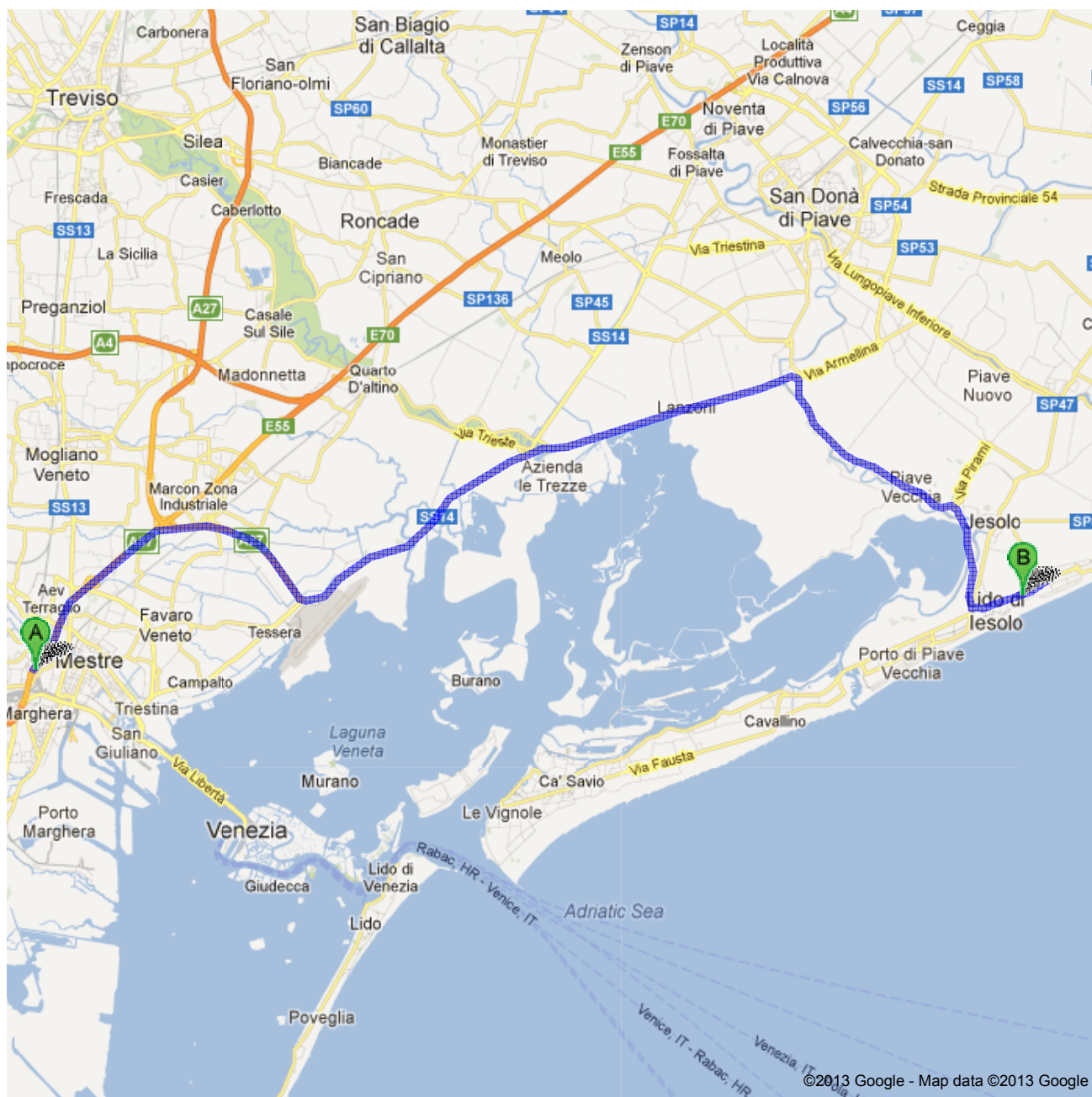






**Indicazioni stradali per Via Martin Luther King,
Lido di Iesolo VE**
47,0 km – circa 45 min



 A57, Mestre VE

	1. Procedi in direzione nordest su A57 Circa 7 min	6,0 km 6,0 km (totale)
	2. Prendi l'uscita verso Aeroporto/Jesolo Circa 1 min	1,6 km 7,6 km (totale)
	3. Entra in A27 Circa 3 min	4,9 km 12,5 km (totale)
	4. Svolta leggermente a sinistra e imbrocca Strada Statale 14 Circa 5 min	5,7 km 18,2 km (totale)
	5. Continua su SS14 Circa 2 min	3,3 km 21,5 km (totale)
	6. Prendi l'uscita verso Jesolo/Eraclea	600 m 22,1 km (totale)
	7. Entra in Strada Provinciale Quarto D'Altino Porte Circa 46 sec	850 m 22,9 km (totale)
	8. Continua su Strada Provinciale Portegrandi Jesolo Circa 4 min	4,6 km 27,6 km (totale)
	9. Continua su Via Riviera Sile Attraversa la rotonda Circa 4 min	3,7 km 31,2 km (totale)
	10. Continua su Via Armellina	500 m 31,7 km (totale)
	11. Alla rotonda prendi la 1a uscita e imbrocca Via Caposile Circa 3 min	3,2 km 35,0 km (totale)
	12. Alla rotonda prendi la 2a uscita e imbrocca Via Adriatico Circa 4 min	4,3 km 39,2 km (totale)
	13. Alla rotonda, prendi l'uscita 1a e rimani su Via Adriatico Circa 4 min	3,7 km 42,9 km (totale)
	14. Alla rotonda prendi la 3a uscita e imbrocca Via Equilio Circa 54 sec	550 m 43,4 km (totale)
	15. Alla rotonda prendi la 2a uscita e imbrocca Via Kennedy	300 m 43,7 km (totale)
	16. Alla rotonda prendi la 2a uscita e imbrocca Via Martin Luther King Circa 3 min	2,1 km 45,9 km (totale)
	17. Alla rotonda, prendi l'uscita 4a e rimani su Via Martin Luther King Circa 2 min	1,1 km 47,0 km (totale)

 Via Martin Luther King, Lido di Iesolo VE

Queste indicazioni stradali servono solo per pianificare il viaggio. Le condizioni stradali e di esercizio potrebbero differire dai risultati delle mappe a causa di lavori in corso, traffico, meteo o altri eventi. Pianifica il tuo percorso considerando questi fattori. Rispetta la segnaletica stradale.

Map data ©2013 Google

Le indicazioni stradali erano errate? Cerca il tuo percorso su maps.google.it e fai clic su "Segnala un problema" in basso a sinistra.